







Programa de Desarrollo Urbano Municipal de Tepatitlán de Morelos


Análisis de Barrios D-01

Simbología Temática
















-  Insuficiencia de equipamiento
-  Falta de conservación de sitios relevantes
-  Ladrilleras
-  Insuficiencia de infraestructura

Vivienda deshabitada

-  20 - 40 %
-  39 - 70 %

 Vialidad en Mal estado

Simbología Básica

 Zona de estudio	 Cuerpos de agua	Población rural
 Municipios colindantes	 Red hídrica	 1 - 10
 Localidad urbana	 Curva de nivel	 10 - 28
 Localidad rural	 Carretera federal	 28 - 299
 Caseríos	 Carretera estatal	
 Área Natural Protegida	 Carretera municipal	



Fuentes: Instituto Nacional de Estadística y Geografía, 2020; Instituto de Transporte Mexicano, 2020. Secretaría de Medio Ambiente y Desarrollo Territorial, 2023; IIEG, 2012, CONABIO, 2011, SETRAN, 2020, Dinámicas de Participación Ciudadana, 2023.

Firmas:

 **Escala: 1:100,000**

Sistema de coordenadas: GSC México ITRF 2008
 Coordenadas proyectadas: México ITRF 2008 LCC
 Proyección: Cónica Conforme Lambert
 Unidades: metros